

Clairoix d'hier et d'aujourd'hui



Le temps passe.
Notre mémoire s'estompe.
Pourtant, nous devons préserver notre
histoire. Cette simple présentation en
témoigne.
À nous d'apporter ensemble notre
pierre au Clairoix de demain...



LES ARCHERS



Bouquet provincial de 1947 – messe



Bouquet provincial de 1947 - rue St Simon



LES ARCHERS



Tir à l'oiseau - 1966



Tir à l'oiseau - 1958



LES JEUX ET SPORTS



Jeu de « chamboule-tout »



1945



LES JEUX ET SPORTS



Choule - 1970



Choule



LES POMPIERS



1948 - motopompe et dévidoirs



Ste Barbe - 1953



LES POMPIERS



Epreuve sportive



Ste Barbe - 1953 - Salle Lancestre



LES FÊTES COMMUNALES



Fanfare



Mardi Gras - 1913 - Rue St-Simon



LES FÊTES COMMUNALES



Fête en l'honneur de Jeanne d'Arc



Place St Simon - vers 1936



LES FÊTES RELIGIEUSES



Lourdes - vers 1930



Communion



LES TRANSPORTS AUTOMOBILES



Début du XX^{ème} siècle



Peugeot 201



LES TRANSPORTS FERROVIAIRES



Halte de la Planchette - vers 1910



Ancienne gare - vers 1910



LES TRANSPORTS MARITIMES



Le confluent



Péniches sur l'Oise



LES TRAVAUX AGRICOLES



Concours de tracteurs - 1950



1950



LES TRAVAUX AGRICOLES



Déjeuner aux champs - 1930



La Planchette



LE VIGNOBLE



Vers 1950



Vers 1930



LE VIGNOBLE



2009



LES FONTAINES



Fontaine du Roy



Rue de l'église - vers 1960



LES ARTISANS



Vers 1960



Forge



LES ARTISANS



Charron (rue St-Simon) - vers 1940



Construction de bateaux



LES COMMERCES



Boucherie - vers 1930



Boucherie-charcuterie - rue St Simon



LES ZONES D'ACTIVITÉS



La zone du Valadan - 1971



La zone de la Planchette - 1938



LA BRIQUETERIE




Vers 1960



LES MAISONS



Dessin de Deligny (mus. Vivenel)



Rue de Bienville



LES PHOTOS DE CLASSE



Avant 1900



1924 - garçons - CP



LES PHOTOS DE CLASSE




1929 - CE2-FE



1934 - filles




LES BULLETINS MUNICIPAUX



1973 – 1^{er} bulletin municipal



1983



LES CARTES



1698



1914



LES CARTES



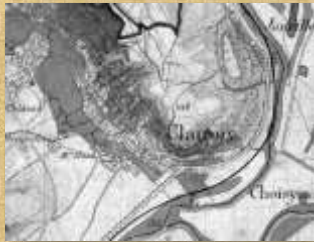
1700



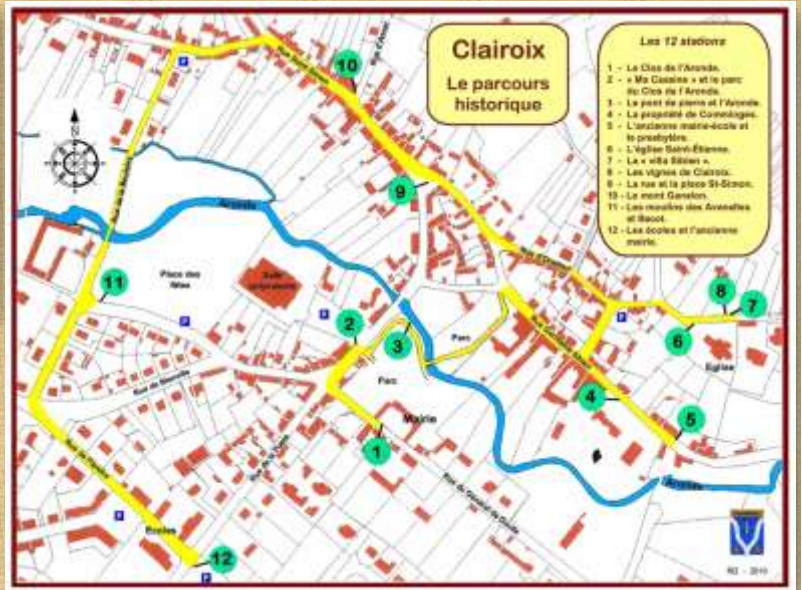
LES PLANS



Vers 1750



Vers 1830



LES PLANS



1783 - Plan d'intendance



1864



LES VUES GÉNÉRALES



Vers 1970



Vers 1950



LES VUES GÉNÉRALES



Vers 1960



Début du XX^{ème} siècle



L'ÉGLISE SAINT-ÉTIENNE



Début du XX^{ème} siècle



L'ÉGLISE SAINT-ÉTIENNE



1921 – hommage aux morts



1911 - fresque de J.P.Pinchon



LES CIMETIÈRES



Ancien cimetière autour de l'église



Nouveau cimetière



LES MONUMENTS AUX MORTS



1926



1921 - Inauguration



Bel-Air



LA VILLA SIBIEN



1900



LE FOYER DES QUATRE TILLEULS



Propriété Sibien – vers 1940



Le foyer en construction – vers 1990



LA RUE GERMAINE SIBIEN



Vers 1940



Vers 1910 - ancienne écurie de la propriété Sibien

LA VILLA DE COMMINGES



Vers 1910



LA VILLA DE COMMINGES



Vers 1950



LA RUE DE L'ARONDE



Vers 1970



Rue du Pont de pierre – vers 1910



LA SALLE POLYVALENTE



Champ du présumé château - avant 1983



Salle polyvalente - 1983



LE CENTRE BOURG



1967



Vers 1980



LE CLOS DE L'ARONDE



Vers 1920



Vers 1980



LE CLOS DE L'ARONDE



Vers 1920



Vers 1975



LA BIBLIOTHÈQUE



L'ancienne grange



LE BÂTIMENT DES POMPIERS



Vers 1900



LA MAISON « MA CASSINE »



1997



Vers 1960



LA PLACE SAINT-SIMON



Rue de CLAMBERT (20m)



La Place de St-SIMON (20m)



LA RUE SAINT-SIMON



La boucherie



Le café Cantillon – vers 1910



LA RUE SAINT-SIMON



L'hôtel du Mont Ganelon



Le marchand de vin Simart



LES ÉCOLES



Ecole rue Germaine Sibien – vers 1910



Mairie-école rue de la Poste - 1926



LES ÉCOLES



Ecole rue de Flandre



Ecole rue de la Poste – vers 1960



LA RUE DU MARAIS



LE JEU D'ARC



Début du XX^{ème} siècle

LE COMPLEXE SPORTIF



1938



1971



LE LOTISSEMENT DE LA PETITE COUTURE



LE MOULIN DE FROISELLE



Vers 1990



LE MOULIN BACOT



Vers 1920



LE MOULIN DES AVENELLES



Vers 1930



Vers 1980



LE MOULIN DES AVENELLES



Vers 1990



Vers 1980



LE MOULIN DE RUMIGNY



1920




Gravure de 1827



LE MOULIN à TAN



Vers 1910



Dessin de 1822



LE MOULIN à TAN



CLAUDE COUJ – CHATEL POUCHET



Le chalet Pluchart – ancien moulin à tan



L'USINE DE SOIE



Construction - 1926



1932



L'USINE DE PNEUS



Usine Englebert - 1937



Usine Englebert - 1939



L'USINE DE PNEUS



Usine Englebert - 1947



Usine Englebert - 1955



LES BORDS DE L'OISE



LES PONTS SUR L'OISE



Le pont suspendu - vers 1910



Le pont provisoire - 1915



LES PONTS SUR L'ARONDE



Un plan du pont de pierre – vers 1820



Rue de la République



LA ROCADE NORD-EST



1989



1988



LA ROCADE ET LE VIADUC



Champs avant la rocade nord-est



Le rond-point avant le viaduc - 2001

LE MONT GANELON



Le chemin de la cavée



Les carrières



LE MONT GANELON



Début du XX^{ème} siècle



Gravure de 1817



LE MONT GANELON



LES TAMBOURAINES



2001



2006



LA COOPÉRATIVE AGRICOLE



1991



Le silo - 1950



LA RUE DE LA RÉPUBLIQUE



LA RUE DE LA RÉPUBLIQUE



LA RUE DE LA RÉPUBLIQUE



Photos d'hier :

Nous remercions l'association
« Art, Histoire et Patrimoine de Clairoux »
pour la fourniture des
anciennes illustrations

Photos d'aujourd'hui :

Pascal SUIDEM
Rémi DUVERT
Benoît PETIT



Montage vidéo et audio :

Bruno LIVET

Numérisation des vues anciennes :

Rémi DUVERT

Réalisation :

© 2014 – Mairie de Clairoix



Musiques

Audiomachine :

- « Home again »
- « Eternal flame »
- « The new earth »
- « Hope and glory »


Future world music :

- « New beginnings »

James Horner :

- « Hymn to the sea »





Merci à nos anciens
pour leurs témoignages
et leurs documents.

**Votre
conseil municipal
vous présente
ses meilleurs vœux
pour 2014**



VOEUX 2014